




Проект межевания территории села Кутана муниципального образования "Национальный наслег Анамы"

Схема границ существующих земельных участков на территории с. Кутана МО "Национальный наслег Анамы" (Лист 2) 1:2000

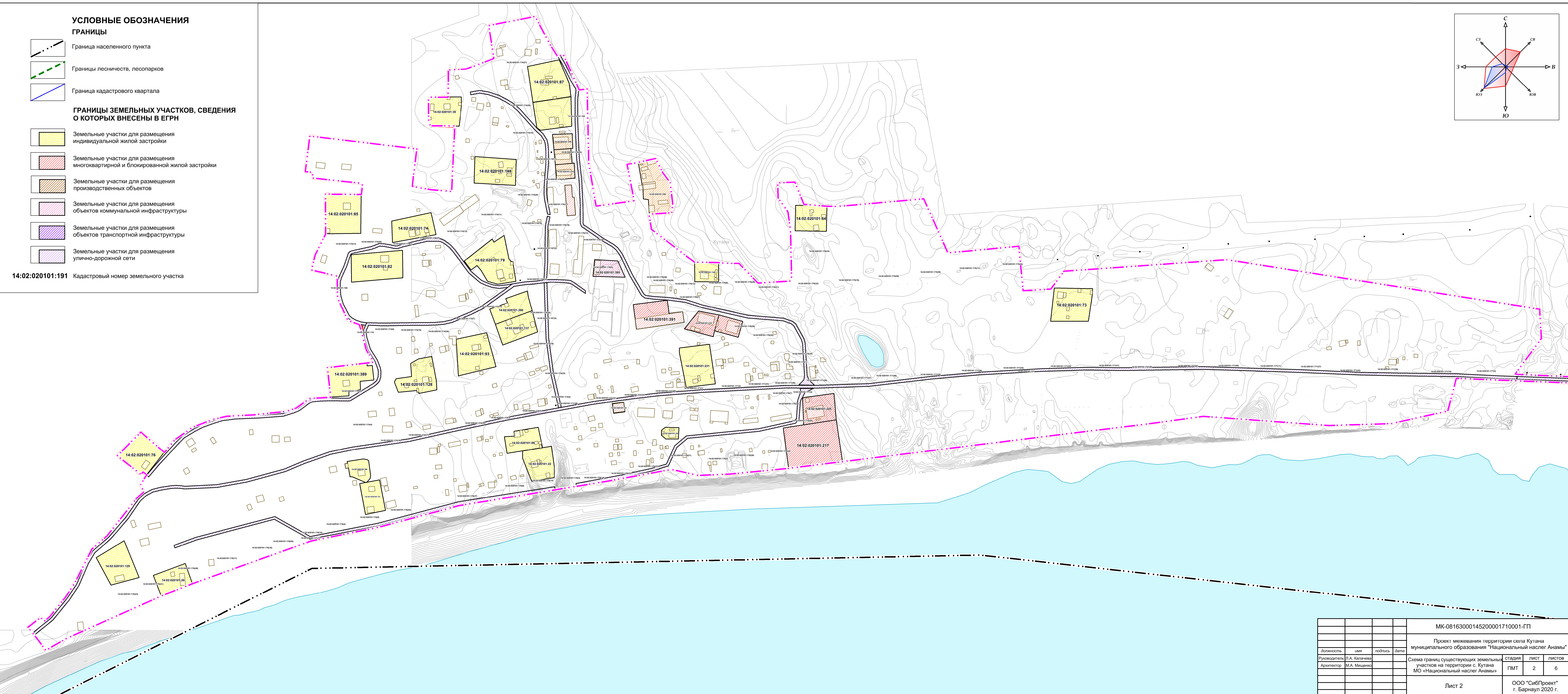
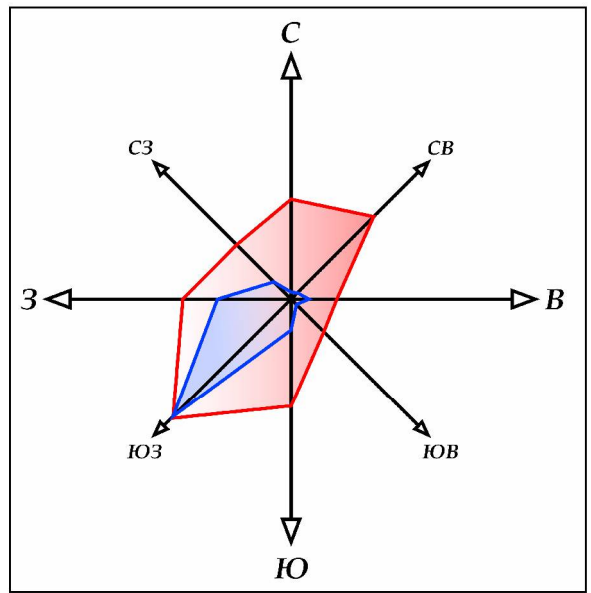
УСЛОВНЫЕ ОБОЗНАЧЕНИЯ ГРАНИЦЫ

-  Граница населенного пункта
-  Границы лесничеств, лесопарков
-  Граница кадастрового квартала

ГРАНИЦЫ ЗЕМЕЛЬНЫХ УЧАСТКОВ, СВЕДЕНИЯ О КОТОРЫХ ВНЕСЕНЫ В ЕГРН

-  Земельные участки для размещения индивидуальной жилой застройки
-  Земельные участки для размещения многоквартирной и блокированной жилой застройки
-  Земельные участки для размещения производственных объектов
-  Земельные участки для размещения объектов коммунальной инфраструктуры
-  Земельные участки для размещения объектов транспортной инфраструктуры
-  Земельные участки для размещения улично-дорожной сети

14:02:020101:191 Кадастровый номер земельного участка



				МК-08163000145200001710001-ГП			
				Проект межевания территории села Кутана муниципального образования "Национальный наслег Анамы"			
должность	име	подпись	дата	Схема границ существующих земельных участков на территории с. Кутана МО «Национальный наслег Анамы»	стадия	лист	листов
Руководитель	П.А. Калачева				ПМТ	2	6
Архитектор	М.А. Мещеряков						
				Лист 2	ООО "СибПроект" г. Барнаул 2020 г.		